











-  LIMITE SUELO URBANO
-  SUELO URBANIZABLE SECTORIZADO
-  SUELO URBANO CON PLANEAMIENTO INCORPORADO (URPI)
-  SUELO URBANO CON PLANEAMIENTO REMITIDO
-  LIMITE CONJUNTO HISTÓRICO ARTÍSTICO
-  PEPRI

- ZONAS DE ORDENANZA
-  CASCO 1a
 -  CASCO 1b
 -  ZONAS VERDES Y ESPACIOS LIBRES
 -  EQUIPAMIENTO DEPORTIVO
 -  EQUIPAMIENTO
 -  EQUIPAMIENTO ESCOLAR

-  ALTURAS
-  NO SE PERMITE ÁTICO O APROVECHAMIENTO BAJO CUBIERTA
-  FONDO EDIFICABLE
-  EDIFICIO CATALOGADO
-  RM PERI ABAD DE LOS ARCOS
-  VIALES



EXCMO. AYUNTAMIENTO DE LORCA

TEXTO REFUNDIDO

PLAN ESPECIAL DE REFORMA INTERIOR (P.E.R.I.) DEL AMBITO COMPRENDIDO ENTRE LAS CALLES: ABAD DE LOS ARCOS, HORNO DE LAS MONJAS, GOMELEZ Y MAYOR DE STA. MARIA LORCA (MURCIA)

PLANO : ZONIFICACION, ALINEACIONES Y RED VIARIA

FECHA	ESCALA	NUMERO
JULIO-2012	1/1.000	P-1



Unidad de Actuación de Áreas